

Ciudad de Encinitas

Audiencia Pública #1

22 de septiembre
del 2021

Shannon Kelly
Corporación Nacional Demográfica

Reglas y Metas de la Redistribución de Distritos

1. Leyes Federales

Igualdad de Población

Ley Federal de Derecho al Voto

No manipular los límites de los distritos para favorecer a una raza (No Racial Gerrymandering)



2. Criterios de California para las Ciudades

1. Geográficamente contiguos
2. Vecindarios y “comunidades de interés” no divididos
(Áreas geográficas socioeconómicas que deben mantenerse juntas)
3. Límites fácilmente identificables
4. Compacto
(No pasar de largo a un grupo de personas para llegar a un grupo de personas más distante)

Prohibido:

“No favorecer ni discriminar a un partido político.”

3. Otros Principios Tradicionales para la Redistribución de Distritos

Minimizar los votantes desplazados a diferentes años electorales

Respetar las elecciones de los votantes / continuidad en el cargo.

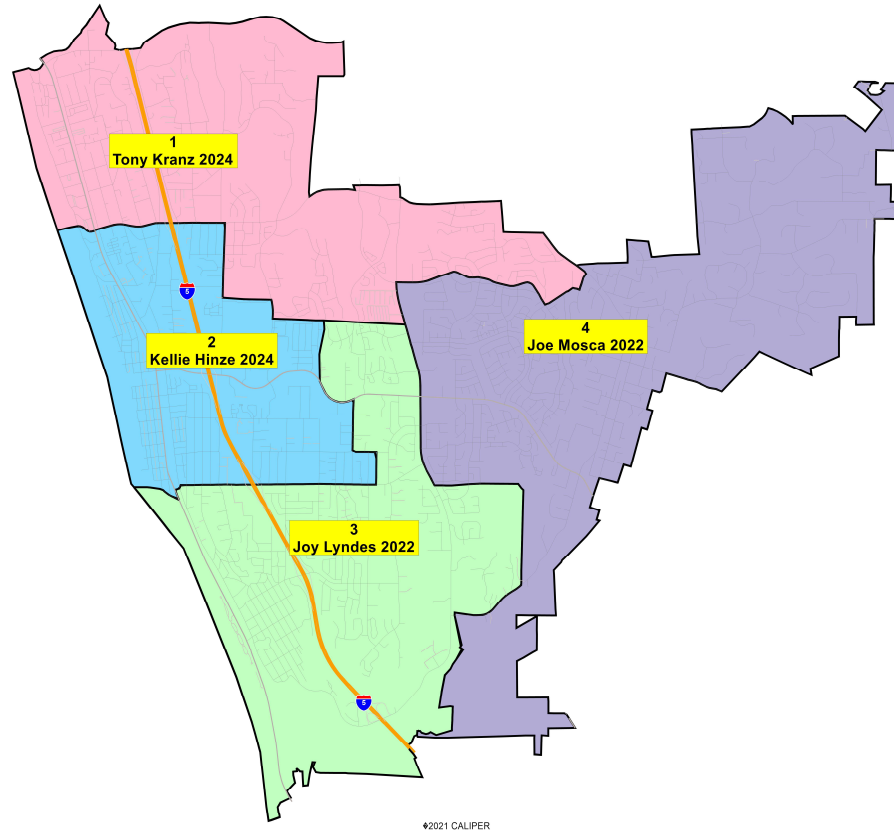
Futuro crecimiento de la población

Preservar el núcleo de distritos existentes

Cronograma de Redistribución de Distritos de la Ciudad de Encinitas

Mes	Evento	
Taller Público Inicial 16 de agosto	Proporcionar al público la introducción al proceso de redistribución de distritos Hacer una demostración inicial de la herramienta de mapeo en línea	✓
Publicación de los Datos del Censo 12 de agosto	La Oficina del Censo publica los datos oficiales de población del Censo 2020	✓
Audiencia Pública #1 22 de septiembre	Educación acerca del proceso y las comunidades de interés Testimonio público inicial acerca de comunidades de interés	
Publicación de Datos de California Finales de septiembre	California publica datos oficiales de redistribución de distritos “ajustados en base a prisioneros”	
Taller Público de Mapeo 16 de octubre	Taller para permitir que los miembros del público vean y usen herramientas de mapeo Demostraciones de herramientas de mapeo	
Audiencia Pública #2 17 de noviembre	Continuar la educación acerca del proceso y solicitar comentarios acerca de las comunidades de interés Escuchar el testimonio público acerca del mapa existente y las comunidades de interés	
Audiencia Pública #3 20 de enero	Discutir y revisar borradores de mapas Solicitar comentarios del público acerca de los borradores de mapas	
Audiencia Pública #4 9 de marzo	Mapas revisados publicados en línea y disponibles en el Ayuntamiento de Encinitas Discutir, revisar y adoptar el mapa final recomendado y discutir la secuencia de las elecciones	
17 de abril del 2022	205 Días para las Elecciones Fecha límite legal para adoptar la ordenanza de mapas	

Mapa Actual de Distritos

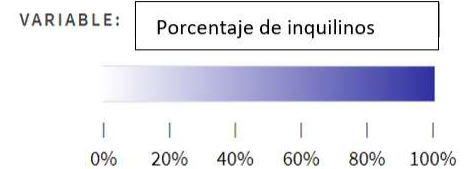
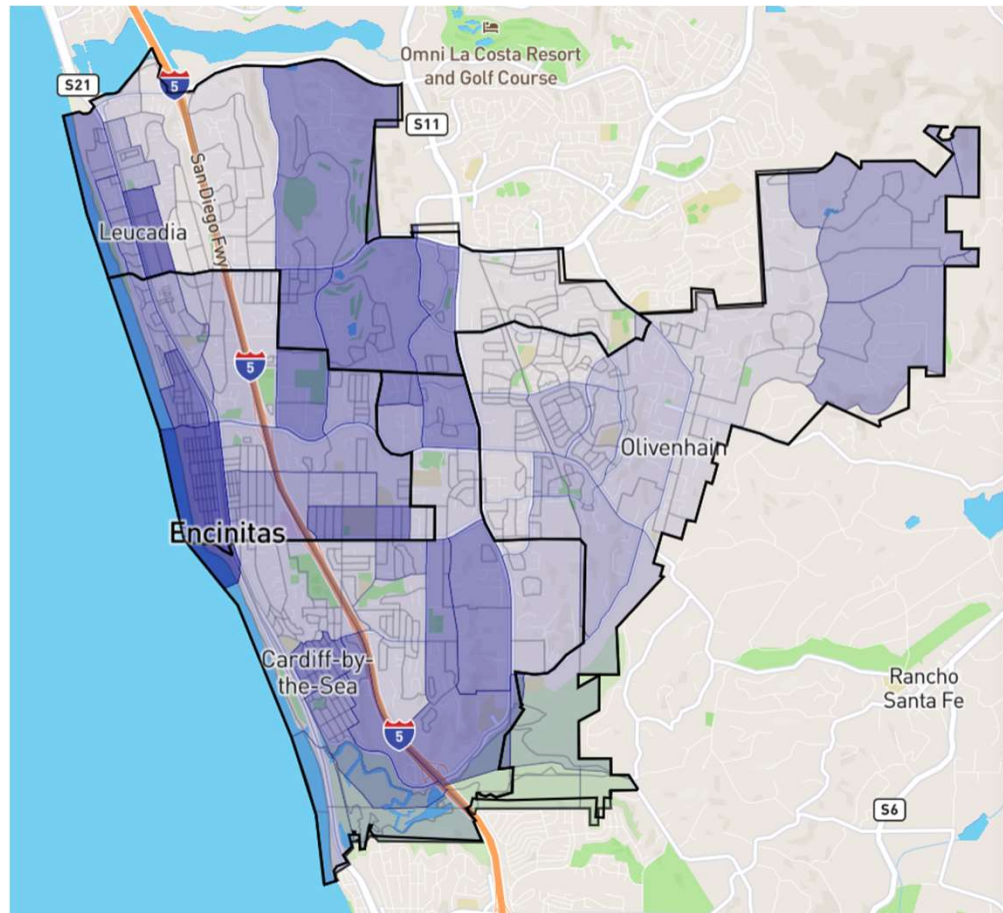


- El análisis de los datos ajustados del censo en California dará una respuesta definitiva acerca de si los actuales distritos de Encinitas están balanceados – dentro de una desviación del 10% de la población ideal.

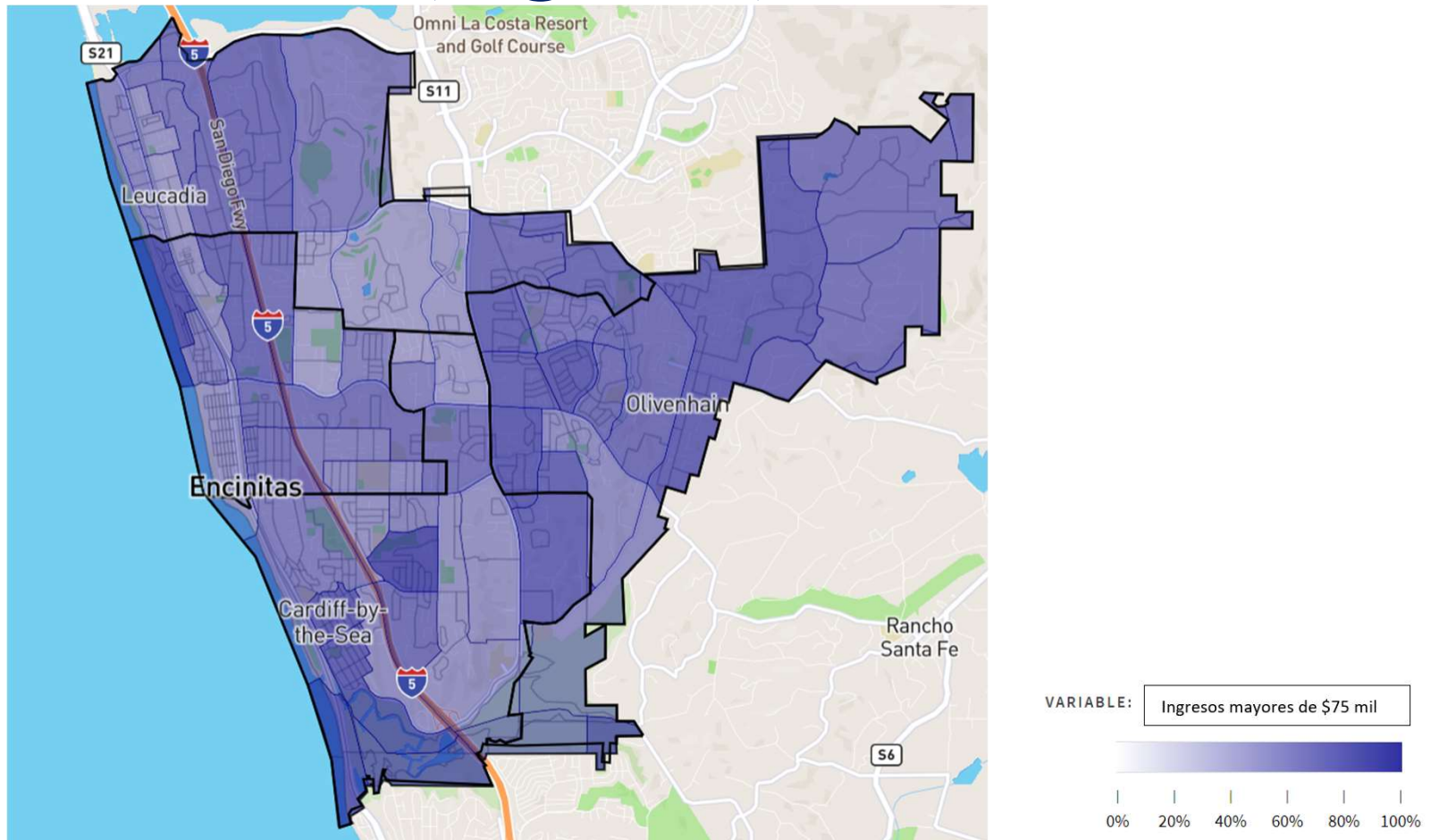
Encinitas – Visión general

Visión demográfica general		
	Distrito	Total
	% Hispanos	15.1%
	% No Hispanos Blancos	73.6%
	% No Hispanos de Piel Negra	1.0%
	% No Hispanos Indios	1.1%
	% No Hispanos Asiáticos	6.7%
	% No Hispanos Hawaianos/Isleños del Pacífico	0.2%
	% No hispanos de Otras Poblaciones	1.8%

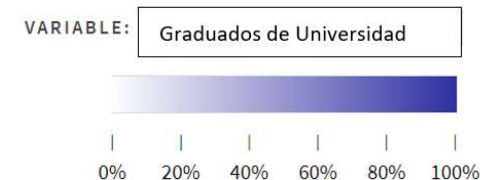
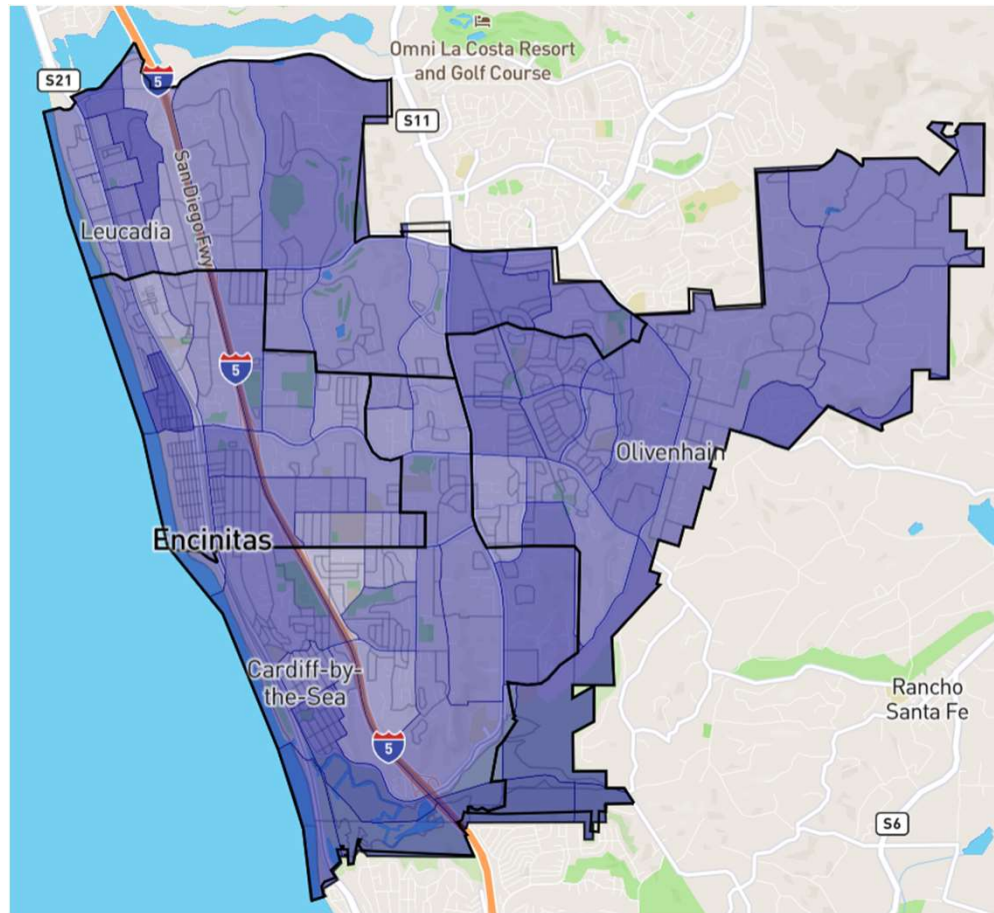
Encinitas – Demografía Básica (Porcentaje de inquilinos)



Encinitas – Demografía Básica (Ingresos)



Encinitas – Demografía Básica (Graduados de Universidad)



Definiendo Vecindarios

1ª Pregunta: ¿Cuál es tu vecindario?

2ª Pregunta: ¿Cuáles son sus límites geográficos?

Ejemplos de características físicas que definen un límite de vecindario:

- Líneas divisoras naturales de los vecindarios, como son carreteras o calles principales, ríos, canales y/o colinas.
- Áreas alrededor de parques o escuelas
- Otros puntos destacados del vecindario

Más allá de los Vecindarios: Comunidades

De acuerdo al Código de Elecciones de California, “comunidad de interés” tiene una definición muy específica en el contexto de distritos y redistribución distritos en ciudades y condados :

Una “comunidad de interés” es una población que comparte intereses sociales o económicos comunes **que deben ser incluidos dentro de un solo distrito para propósitos de su representación efectiva y justa.**

Las comunidades de interés no incluyen relaciones con partidos políticos, titulares o candidatos políticos.

(énfasis añadido)

Más allá de los Vecindarios: Definiendo Comunidades de interés

1ª Pregunta: ¿Qué define a su comunidad?

- Área Geográfica, más
- Asunto o característica compartida
 - Interés social o económico compartido
 - Impacto por las políticas del condado
- Díganos “la historia de su comunidad”

2ª Pregunta: ¿Se beneficiaría esta comunidad de estar “incluida dentro de un solo distrito para propósitos de su representación efectiva y justa”?

- ¿O se beneficiaría más de tener múltiples representantes?

Las Definiciones de Comunidades de Interés no pueden incluir relaciones con partidos políticos, titulares o candidatos políticos.

Herramientas de Mapeo Públicas

Herramientas para dibujar sus propios mapas están disponibles en la página de Redistribución de Distritos de la Ciudad de Encinitas:

Redistribución de Distritos del Consejo de la Ciudad (encinitasca.gov)

Chula Vista Redistricting 2021 Public Participation Kit
Total Population by Population Unit

You can draw a population-balanced proposed set of districts, or just draw the neighborhood / community of interest that you want to see kept together in the final map. Use this map with the Microsoft Excel kit supplement and online Story Map.

Each number indicates the total population of that area. Each district must have approximately 65,507 residents, with no more than a 6,638 difference between the largest and smallest. (Final numbers may differ once the official 2020 Census data are available.)

Group	Category	County				Assigned	Total	Percentages				Assigned	Total
		1	2	3	4			1	2	3	4		
2020 Dist.	Total Pop.	0	0	0	0	274,265	274,265						
Change -0	Deviations Best	-48,567	-48,567	-48,567	-48,567	0	0	-100.00%	-100.00%	-100.00%	-100.00%	0.00%	0.00%
Change -0	Total CVAP	0	0	0	0	163,297	163,297						
Change -0	Hispanic	0	0	0	0	85,716	85,716	#DIV/0!	#DIV/0!	#DIV/0!	#DIV/0!	31%	32%
Change -0	Age	0	0	0	0	27,487	27,487	#DIV/0!	#DIV/0!	#DIV/0!	#DIV/0!	84%	23%
Change -0	Population	0	0	0	0	9,246	9,246	#DIV/0!	#DIV/0!	#DIV/0!	#DIV/0!	3%	6%
Change -0	NH out	0	0	0	0	28,723	28,723	#DIV/0!	#DIV/0!	#DIV/0!	#DIV/0!	10%	18%
Change -0	Total Pop.	0	0	0	0	163,128	163,128						
Change -0	Non-2020	0	0	0	0	86,983	86,983	#DIV/0!	#DIV/0!	#DIV/0!	#DIV/0!	32%	34%
Change -0	Registration	0	0	0	0	3,473	3,473	#DIV/0!	#DIV/0!	#DIV/0!	#DIV/0!	1%	2%
Change -0	Other	0	0	0	0	71,700	71,700	#DIV/0!	#DIV/0!	#DIV/0!	#DIV/0!	26%	34%
Change -0	Total Votes	0	0	0	0	126,393	126,393	#DIV/0!	#DIV/0!	#DIV/0!	#DIV/0!	24%	32%
Change -0	Latino	0	0	0	0	65,204	65,204	#DIV/0!	#DIV/0!	#DIV/0!	#DIV/0!	1%	2%
Change -0	Votes	0	0	0	0	2,773	2,773	#DIV/0!	#DIV/0!	#DIV/0!	#DIV/0!	1%	2%
Change -0	Other	0	0	0	0	58,412	58,412	#DIV/0!	#DIV/0!	#DIV/0!	#DIV/0!	21%	46%

Submitter's Comments about the plan:
I think this map makes sense because...

Herramientas de Mapeo Públicas

1. Paquete de Mapeo en Papel

- Mapa de papel fácil de usar
- Dibuje, coloree, resalte las áreas para distritos o comunidades de interés
- Se puede combinar con la herramienta excel para calcular fácilmente las poblaciones de los distritos

2. DistrictR

- Herramienta en línea
- Interfaz fácil para dibujar distritos o resaltar comunidades de interés
- La herramienta puede dar datos demográficos básicos y calcular poblaciones

Próximos Pasos

Proporcionar comentarios:

- **Participar en cualquiera de las Audiencias Públicas restantes**
- **Asistir al Taller Público del 16 de octubre**
- **Enviar comentarios a través del sitio web**

Herramientas para dibujar sus propios mapas estarán disponibles en la página de Redistribución de Distritos de la Ciudad de Encinitas:

[Redistribución de Distritos del Consejo de la Ciudad \(encinitasca.gov\)](http://encinitasca.gov)

Temas de discusión

¿Preguntas acerca del proceso o de las herramientas de mapeo?

¿Cuál es su vecindario y cuáles son sus límites?

¿Qué otras áreas notables hay en la ciudad y cuáles son sus límites?

¿Cuáles son las comunidades de interés clave en Encinitas?

- Área Geográfica, más
- Asunto o característica compartida
 - Interés social o económico compartido
 - Impacto por las políticas del condado
- Otras características unificadoras